

369/10
369/8
369/2
391
392
393
369/13

394/7
ZRUŠENÁ ČASŤ PŘÍPOJKY NN (VZDUŠNÉ VEDENÍ)
ODSTRANĚNO PŘI DEMOLICI STŘECHY
STL PŘÍPOJKA UKONČIT, ZASLEPENÍM PŘÍPOJKY 1,0M OD LICE OBJEKTU
ZRUŠENÁ STŘEŠNÍ KONZOLA (ODSTRANĚNO PŘI DEMOLICI STŘECHY)

S001 - ZDENE OPLOCENI
výšky 2,1m

S001 - RODINNÝ DŮM
±0,000=195,80 m n.m
zast. plocha 63,00 m²

S002 - KŮLNA
±0,000=195,80 m n.m
zast. plocha 14,80 m²

410/2

410/1

sousední RD č.p.171
411

413

sousední RD č.p.163
415/1

418/4

418/1

412

414

415/3

415/2

416

418/2

418/3

420

434/1

432

430

367






368

369/24






394/10

417

LEGENDA ČAR, ZNAČENÍ A PLOCH

	HRANICE PARCEL KATASTRU NEMOVITOSTÍ
	HRANICE BUDOV KATASTRU NEMOVITOSTÍ
	ČÍSLA PARCEL KATASTRU NEMOVITOSTÍ
	SOUSEDNÍ STAVBY
	STAVBY URČENÉ K ODSTRANĚNÍ
	S001 – RD Č.P. 164 zast. plocha 63,00 m ²
	S002 – KÚLNA zast. plocha 14,80 m ²

STÁVAJÍCÍ INŽENÝRSKÉ SÍTĚ

	NADZEMNÍ NN VEDENÍ, EON ČR
	SDĚLOVACÍ VEDENÍ CETIN A.S.
	STL PLYNOVOD, INNOGY A.S.
	VEŘEJNÝ VODOVOD PVC 100, VODÁRENSKÁ A.S.
	SPLAŠKOVÁ KANALIZAČNÍ STOKA, KA DN 500 MM, OBEC HOLASICE

Městský úřad RAJHRAD
Stavební úřad I. stupně
664 61 Rajhrad, Masarykova 32

28-05-2019

M. Zelinka
Cherný

±0,000 = 195,80 m n.m., SOUŘADNICOVÝ SYSTÉM S-JTSK, VÝŠKOVÝ SYSTÉM BPV

Zodp. projektant	Petr Zelinka		
Kreslil	Vojtěch Tropp		
Investor	Obec Holasice, Václavská 29, 66461 Holasice		
Místo stavby	kat. území Holasice 640778, parc.č. 413, okr. Brno - venkov		
Název zakázky:	ODSTRANĚNÍ RODINNÉHO DOMU Č.P. 164 VČ. KÚLNÝ NA POZEMKU PARC.Č. 413, K.Ú. HOLASICE		
Stupeň:	DOKUMENTACE PRO ODSTRANĚNÍ STAVBY	Datum	ÚNOR 2019
Obsah výkresu:	C_SITUACE STAVBY KOORDINAČNÍ SITUACE	Účel	ODSTRANĚNÍ STAVBY
		Čís. zakázky	7/2019
		Formát	3 x A4
		Měřítko:	1:250
		Číslo výkresu:	C_02