














-  vymezení hranic BPEJ
-  kód BPEJ: 00810
f. ochr.: III
-  vymezení plochy záboru z PUPFL
-  vymezení plochy záboru ze ZPF pro plochy plochy změn v krajíně
-  vymezení plochy záboru ze ZPF pro plochy přestavby a zastavitelné

- LEGENDA:
stav / návrh / rezerva
-  HRANICE ŘEŠENÉHO ÚZEMÍ - K.Ú. HOLASICE
 -  ZASTAVĚNÉ ÚZEMÍ
 -  vymezení zastavitelných ploch, číselné označení zastavitelných ploch
 -  vymezení a číselné označení ploch přestavby
 -  vymezení a číselné označení rozvojových ploch, které nejsou vymezeny jako zastavitelné - plochy změn v krajíně
 -  vymezení a označení a koridorů veřejné technické infrastruktury
 -  vymezení a označení ploch a koridorů územních rezerv rušených

<h1 style="margin: 0;">HOLASICE</h1> <p style="margin: 5px 0 0 0;">ZMĚNA Č. 1 ÚZEMNÍHO PLÁNU</p> <p style="margin: 0 0 0 0;">VÝKRES PŘEDPOKLÁDANÝCH ZÁBORŮ ZPF A PUPFL</p>	POŘIZOVATEL:	
	OBECNÍ ÚŘAD HOLASICE	ING. ARCH. BARBORA JENČKOVÁ ARCHITECTONICKÁ KANCELÁŘ
	ING. ARCH. BARBORA JENČKOVÁ	JUGOSLÁVSKÁ 75 A, BRNO TEL./FAX: 545211918
	OBJEDNATEL:	MĚŘÍTKO 1 : 5000
OBEC HOLASICE	DATUM BŘEZEN 2023	ČÍSLO VÝKRESU II/3